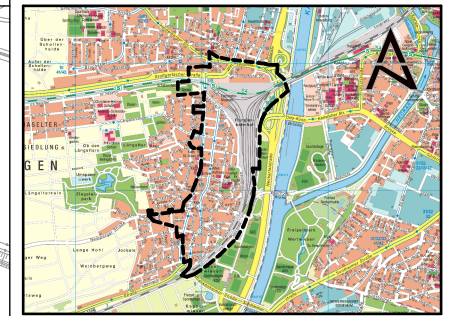
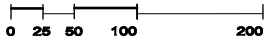


# RAHMENPLAN

HEILBRONN-BÖCKINGEN

# ALT-BÖCKINGEN

M 1:6000

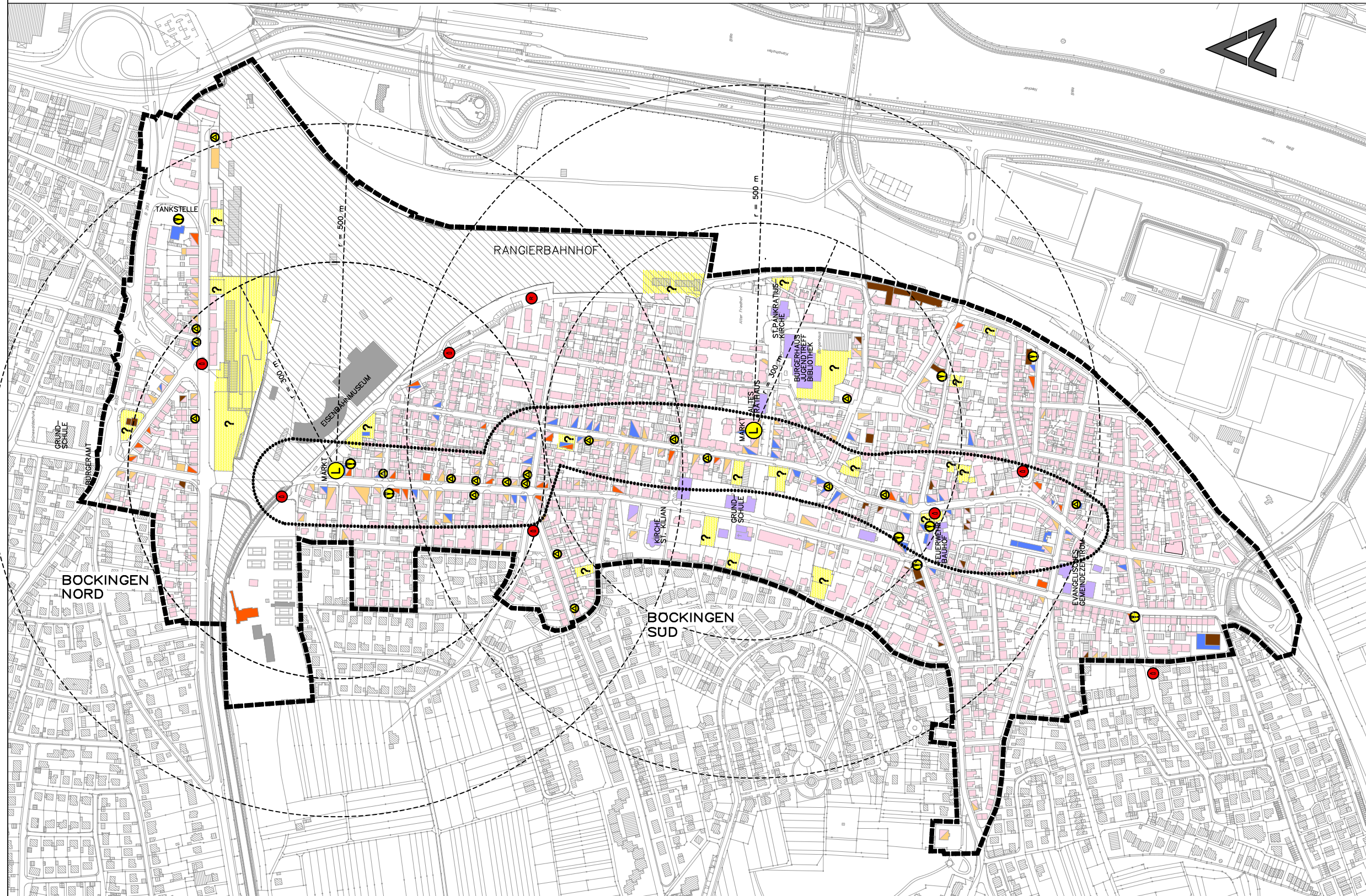


Kartengrundlage: Vermessungs- und Katasteramt

## ANALYSE

### NUTZUNG

- Wohngebäude
- Öffentliche Gebäude
- Versorgung / Einzelhandel
- Lebensmittelmärkte
- Erreichbarkeit
- Versorgungsschwerpunkte
- Gastronomie / Vergnügungsstätten  
Beherbergungsbetriebe
- Dienstleistungen (z.B. Arzt, Friseur...)
- Gewerbe, Handwerk (z.B. Kfz-Werkstatt)
- Sondernutzung
- Leerstand
- Bahngelände
- störende Nutzung
- untergenutzte Fläche
- Geltungsbereich des Rahmenplanes
- Depotcontainerstandort
- Recyclinghof



HEILBRONN, DEN 11.06.2014

PLANUNGS- UND BAURECHTSAMT

Dr. Böhmer

BEARBEITET VON PL-A: vF/EL