















Heilbronner Bürgerstiftung
Bürger für Bürger



















Rundwanderwege

-  rund um den Wartberg 5,0 km
-  Sattel - Galgen - Jägerhaussteinbruch - Waldheide - Paradiesweg 8,1 km
-  Jägerhaus - Waldheide 4,0 km
-  Jägerhaus - Köpfertal - Aspelesweg - Waldlehrpfad 6,1 km
-  Gaffenberg - Ludwigschanze - Schweinsberg - Köpfertal 5,9 km
-  Stichweg, Aussichtspunkt "Uhlandlinde"

Wanderwege des Schwäbischen Albvereins

-  Württembergischer Weinwanderweg
-  Franken-Weg (HN 8)
-  Neckarweg
-  NaturFreunde Heilbronn
-  Querwege
-  Nebenwege

Zeichenerklärung

-  Wald
-  Wein
-  Bebauung
-  Gewässer
-  Parkplatz
-  Rundwanderparkplatz
-  Waldsportpfad
-  sonstige Wanderwege
-  Waldlehrpfad
-  Weinlehrpfad
-  Schutzhütte
-  Grillplatz
-  Grillhütte
-  Kinderspielplatz
-  Sportplatz
-  Freizeit- / Sportanlage
-  Jugendherberge
-  Aussichtspunkte

Stadt Heilbronn
Amt für Liegenschaften und
Stadterneuerung, Vermessungs-
und Katasteramt



Stadt Heilbronn

Die fünf gekennzeichneten Rundwanderwege sollen die landschaftlichen Schönheiten des Stadtwald zwischen Wartberg und Schweinsberg dem Wanderer und Spaziergänger erschließen. Die sonnigen Wege 1 und 3 sind für die Übergangsjahreszeiten ideal, während im Sommer der kühle Schatten des Köpfertals (Weg 4 und 5) lockt. Weg 2 bietet im winterkahlen Wald überraschende Ausblicke über Heilbronn und Weinsberger Tal.

Die Ausschilderung ist so angelegt, dass eine Orientierung in beiden Gehrichtungen sichergestellt ist.

Zur Schonung der Bäume wurden die Schilder grundsätzlich an vorhandenen oder extra gestellten Pfosten angebracht.

Die gewählten Wege sind zugleich Einrichtungen des Forstbetriebs, weshalb es gelegentlich zu Störungen durch Forstarbeiten kommen kann. Hierfür wird um Verständnis gebeten.

Weg 1: vom Wanderparkplatz am Wartberg nach Osten am Waldrand entlang – durch die Weinberge zum Sattel – ohne die B 39 zu queren über die Deponiezufahrt zurück zum Wald – nach ca. 50 m links den Pfad des Schwäbischen Albvereins hoch zur Ebene – an der Grillhütte vorbei die Wartbergstraße queren – über den Kirchgartenweg in weitem Bogen um den Wartbergturm zurück zum Parkplatz.

Weg 2: vom Sattel (B 39) über den Galgenbergweg – nach dem Galgen links über den Paradiesweg zur Kirschenallee – abwärts zum Jägerhaus – ca. 400 m entlang der Straße in Richtung Heilbronn – rechts ab über den Steinbrennerweg vorbei am Schilfsandsteinbruch – über den Waldrandweg (zugleich Albvereinswanderweg) zurück zum Galgen und Sattel.

Weg 3: vom Jägerhaus hoch zur Waldheide - am nördlichen Rand weiter bis zum Naturdenkmal – rechts ab über den Heideweg – die Donnbronner Straße querend zum Waldlehrpfad – zurück zum Jägerhaus.

Weg 4: vom Jägerhaus über den Waldlehrpfad ins Köpfertal – den Albvereinspfad hoch zum Steinkohlenklingenweg – bei Erreichen der Panzerstraße links über den Aspelesweg, Böckinger Backenweg und Waldlehrpfad zurück zum Jägerhaus.

Weg 5: vom Gaffenbergparkplatz am Waldrand entlang zur Ludwigschanze - Jägersruheiche – am alten Schießstand rechts ab zum Schweinsberg – über Paulusweg und Steinkohlenklingenweg ins Köpfertal – über den Fußpfad zurück zum Gaffenberg. Besondere Empfehlung: Abstecher zur Uhlandlinde!

Machen Sie mit bei der Heilbronner Bürgerstiftung!

Wenn Ihnen unser Engagement und das, was wir bisher zu Stande gebracht haben, gefällt und Ihren Intentionen entspricht, dann unterstützen Sie unsere Arbeit. Werden Sie Mitglied im Freundeskreis und unterstützen Sie uns durch Zustiftungen oder Einzelspenden. Sie können sicher sein, dass – mit minimalem Verwaltungsaufwand – durch Ihre Hilfe Heilbronn noch lebenswerter wird.



Heilbronner Bürgerstiftung
Bürger für Bürger

Heilbronner Bürgerstiftung · Schlizstraße 11 · 74076 Heilbronn
Telefon 0170 7310002
Spendenkonto 2008 · Kreissparkasse Heilbronn (BLZ 62050000)



Heilbronner Bürgerstiftung
Bürger für Bürger

Rundwanderwege im Heilbronner Stadtwald



